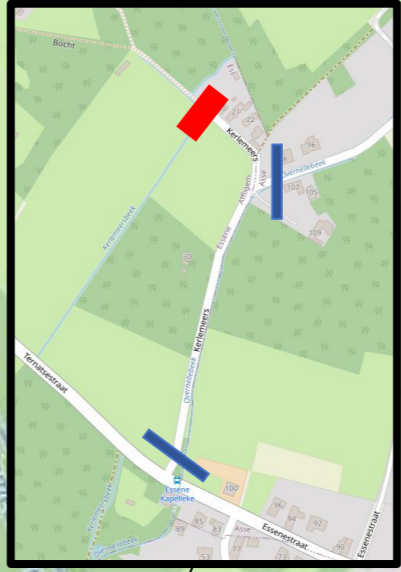


Ter hoogte van de begraafplaats

**LEGENDE:**

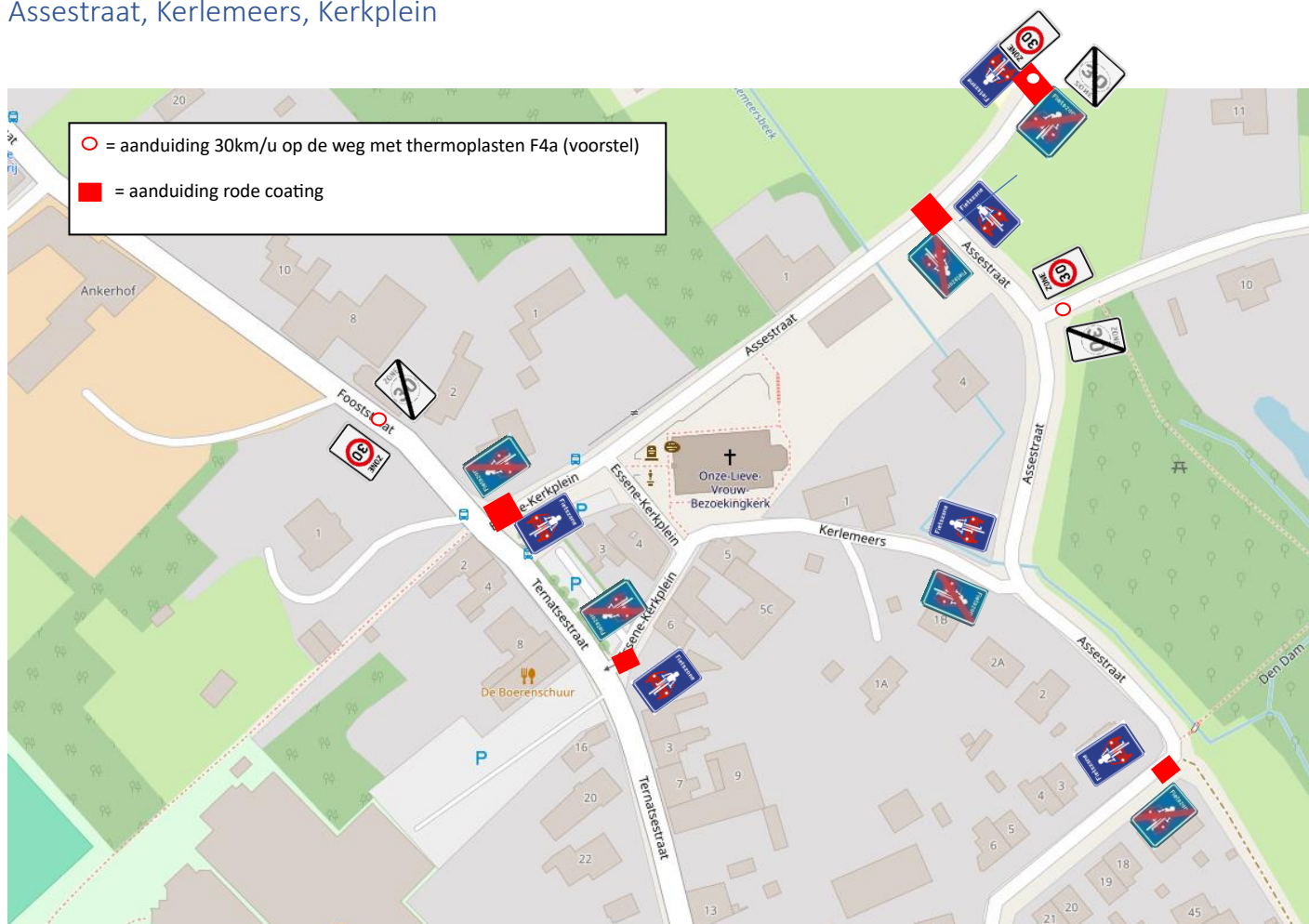
Zone 30		Aangeduid met F4a		en F4b		+ marking
Fietszone coating		Aangeduid met F111		en F113		+ rode



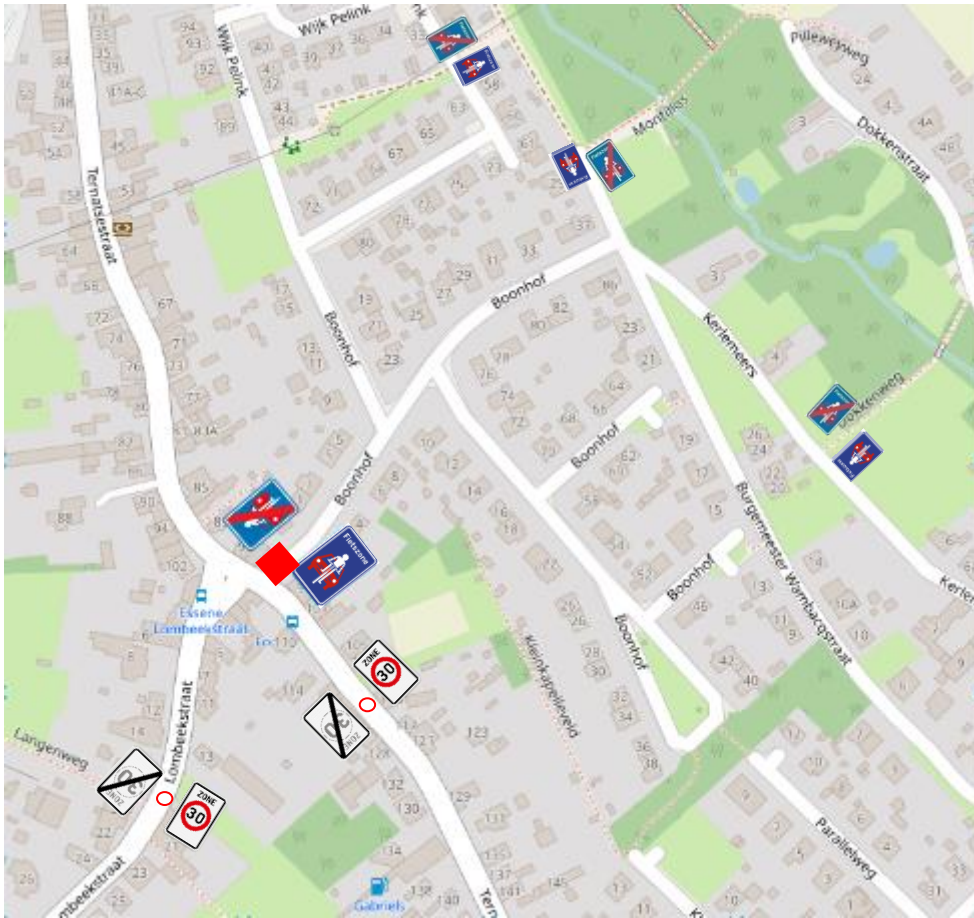
Kerlemeers, Essene

# Signalisatieplan

## Assestraat, Kerlemeers, Kerkplein



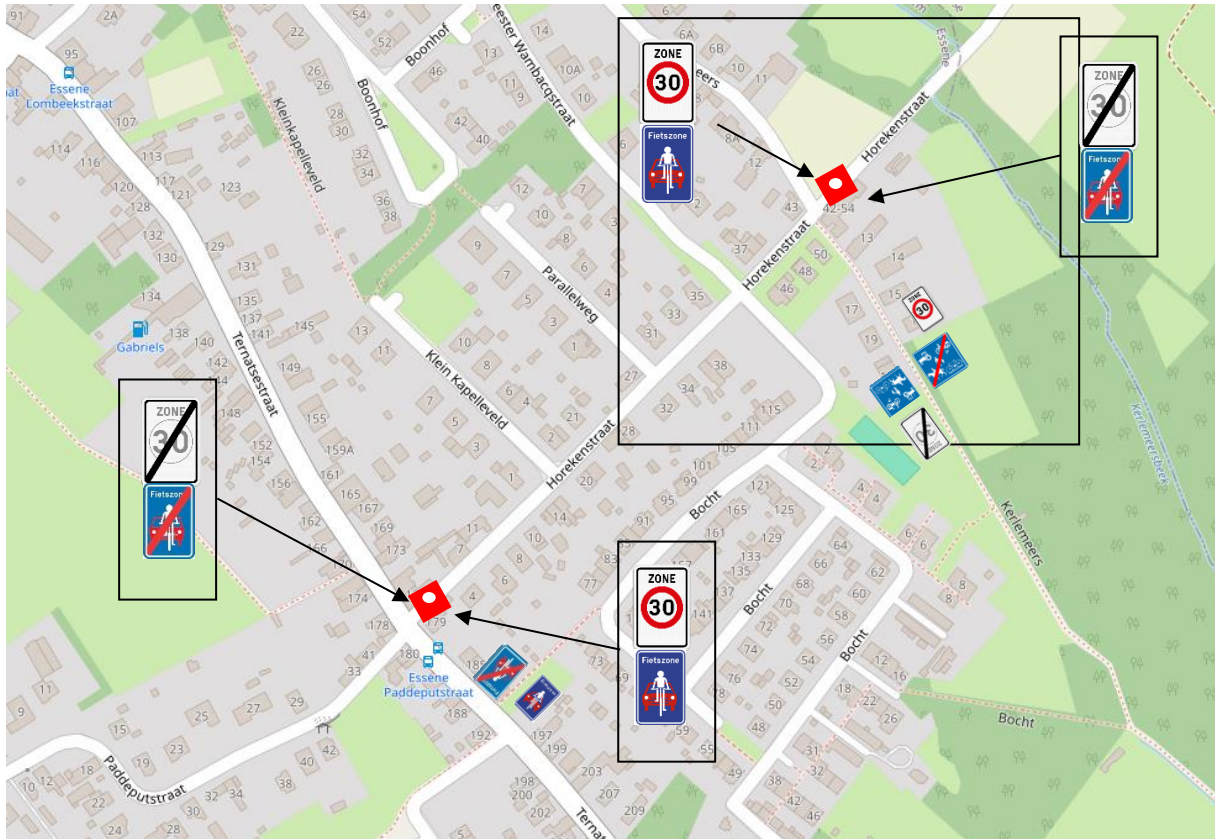
## Boonhof





○ = aanduiding 30km/u op de weg met thermoplasten F4a (voorstel)

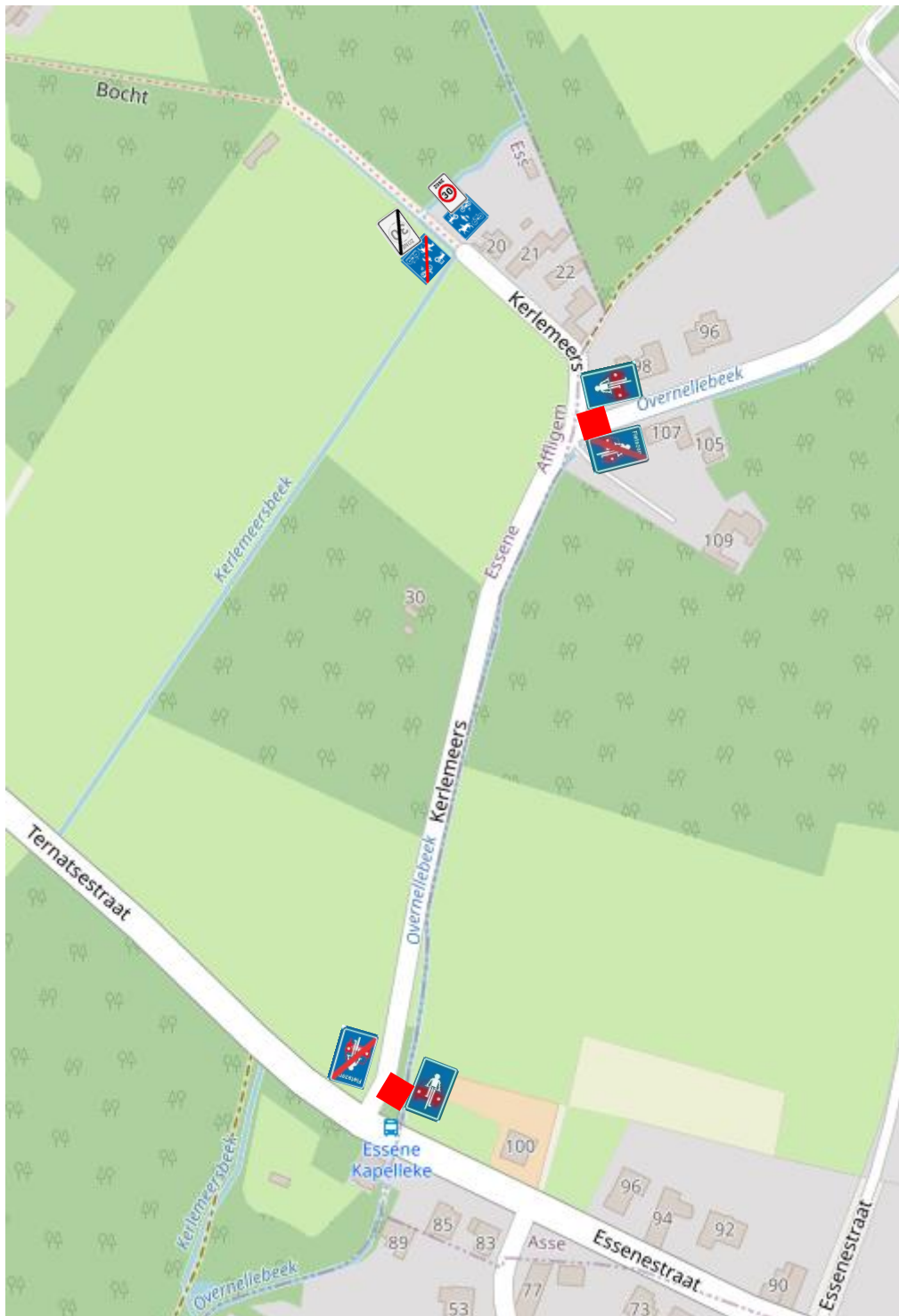
■ = aanduiding rode coating

# Horekensstraat



-  = aanduiding 30km/u op de weg met thermoplasten F4a (voorstel)
-  = aanduiding rode coating

## Kerlemeers



○ = aanduiding 30km/u op de weg met thermoplasten F4a (voorstel)

■ = aanduiding rode coating